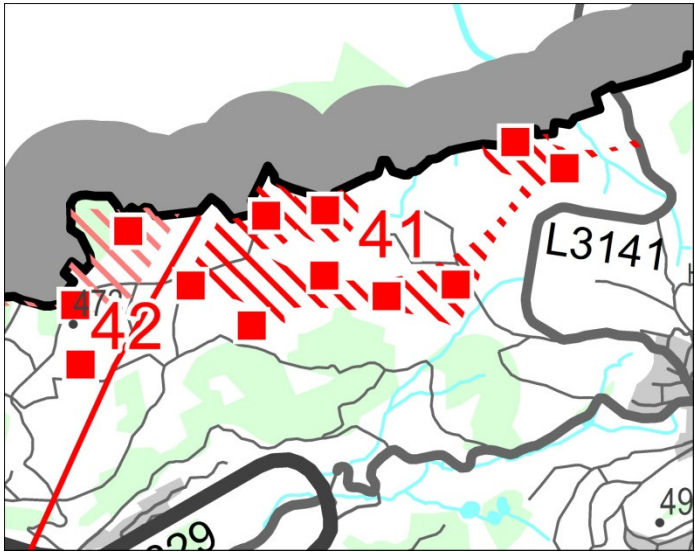
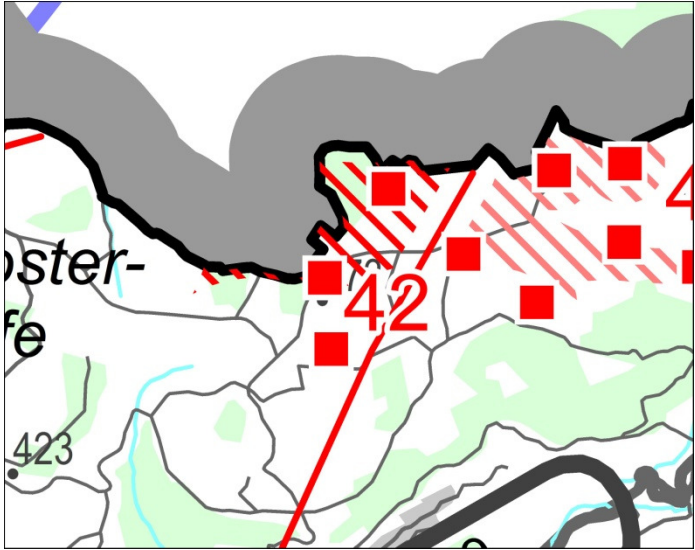
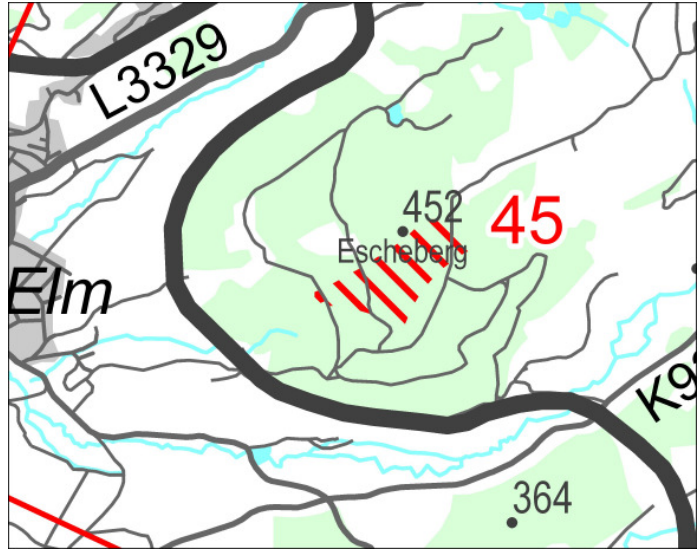


<b>Kreis(e):</b>	Main-Kinzig-Kreis							
<b>Kommune(n):</b>	Schlüchtern							
<b>Windhöflichkeit:</b> [140 m ü. Grund]	5,75 – 6 m/s							
<b>Flächengröße:</b>	69,40 ha							
<b>Kartenmaßstab:</b>	1:30000							
<b>Charakteristik:</b>	<p>Die Landschaft der Vorder- und Kuppenrhön (mit Landrücken) zeichnet sich durch ein abwechslungsreiches Landschaftsbild aus. Die breiten Basaltkuppen und die spitzen Basaltkegel sind besondere Merkmale der Kuppenrhön. Das insgesamt bewegte Relief wird auch durch die breiten Muldentäler der naturnahen Gewässerläufe dvon Sinn und Schmale Sinn mit charakteristischem Auengrünland geprägt. Charakteristisch für das Landschaftsbild sind Hecken und Feldgehölze an Mulden, Hohlwegen, Terrassenkanten und Lesesteinwällen. Die ruhige Erholung steht in dieser Landschaft im Vordergrund.</p>							
<b>Ergebnis SUP:</b>	<p><u>Wesentliche betroffene Schutzgüter:</u></p> <table border="0"> <tr> <td>0,1 ha Wald</td> <td>20,6 ha Vorranggebiet für Landwirtschaft</td> </tr> <tr> <td>12,2 ha Geschützte Biotope</td> <td>68,7 ha Naturpark/Geopark</td> </tr> <tr> <td>69,4 ha Kaltluftstehungsgebiet</td> <td>22,8 ha Trinkwasserschutzgebiet Schutzzone III</td> </tr> </table>		0,1 ha Wald	20,6 ha Vorranggebiet für Landwirtschaft	12,2 ha Geschützte Biotope	68,7 ha Naturpark/Geopark	69,4 ha Kaltluftstehungsgebiet	22,8 ha Trinkwasserschutzgebiet Schutzzone III
0,1 ha Wald	20,6 ha Vorranggebiet für Landwirtschaft							
12,2 ha Geschützte Biotope	68,7 ha Naturpark/Geopark							
69,4 ha Kaltluftstehungsgebiet	22,8 ha Trinkwasserschutzgebiet Schutzzone III							
<b>Hinweise zur SUP und weiteren Kriterien:</b>	<p><u>Artenschutz: Bewertung des Gesamt-Konfliktpotenzials:</u></p> <table border="0"> <tr> <td>47,2 ha</td> <td>gering</td> </tr> <tr> <td>0 ha</td> <td>mittel</td> </tr> <tr> <td>21,8 ha</td> <td>hoch</td> </tr> </table> <p>Detailbewertung zu Avifauna und Fledermäuse sind der artenschutzrechtlichen Bewertung zu entnehmen.</p>		47,2 ha	gering	0 ha	mittel	21,8 ha	hoch
47,2 ha	gering							
0 ha	mittel							
21,8 ha	hoch							
<b>Abwägung</b>	Erfolgt nach der 1. Offenlage							
<b>Hinweise für die Genehmigungsplanung:</b>								

<b>Kreis(e):</b>	Main-Kinzig-Kreis							
<b>Kommune(n):</b>	Schlüchtern							
<b>Windhöflichkeit:</b> [140 m ü. Grund]	5,75 – 6,25 m/s							
<b>Flächengröße:</b>	24,90 ha							
<b>Kartenmaßstab:</b>	1:25000							
<b>Charakteristik:</b>	<p>Die Landschaft der Vorder- und Kuppenrhön (mit Landrücken) zeichnet sich durch ein abwechslungsreiches Landschaftsbild aus. Die breiten Basaltkuppen und die spitzen Basaltkegel sind besondere Merkmale der Kuppenrhön. Das insgesamt bewegte Relief wird auch durch die breiten Muldentäler der naturnahen Gewässerläufe dvon Sinn und Schmale Sinn mit charakteristischem Auengrünland geprägt. Charakteristisch für das Landschaftsbild sind Hecken und Feldgehölze an Mulden, Hohlwegen, Terrassenkanten und Lesesteinwällen. Die ruhige Erholung steht in dieser Landschaft im Vordergrund.</p>							
<b>Ergebnis SUP:</b>	<p><u>Wesentliche betroffene Schutzgüter:</u></p> <table border="0"> <tr> <td>7,8 ha Wald</td> <td>11,3 ha Vorranggebiet für Landwirtschaft</td> </tr> <tr> <td>24,4 ha Naturpark/Geopark</td> <td>24,9 ha Kaltluftentstehungsgebiet</td> </tr> <tr> <td>5 ha Trinkwasserschutzgebiet Schutzzone III</td> <td></td> </tr> </table>		7,8 ha Wald	11,3 ha Vorranggebiet für Landwirtschaft	24,4 ha Naturpark/Geopark	24,9 ha Kaltluftentstehungsgebiet	5 ha Trinkwasserschutzgebiet Schutzzone III	
7,8 ha Wald	11,3 ha Vorranggebiet für Landwirtschaft							
24,4 ha Naturpark/Geopark	24,9 ha Kaltluftentstehungsgebiet							
5 ha Trinkwasserschutzgebiet Schutzzone III								
<b>Hinweise zur SUP und weiteren Kriterien:</b>	<p><u>Artenschutz: Bewertung des Gesamt-Konfliktpotenzials:</u></p> <table border="0"> <tr> <td>24,9 ha</td> <td>gering</td> </tr> <tr> <td>0 ha</td> <td>mittel</td> </tr> <tr> <td>0 ha</td> <td>hoch</td> </tr> </table> <p>Detailbewertung zu Avifauna und Fledermäuse sind der artenschutzrechtlichen Bewertung zu entnehmen.</p>		24,9 ha	gering	0 ha	mittel	0 ha	hoch
24,9 ha	gering							
0 ha	mittel							
0 ha	hoch							
<b>Abwägung</b>	Erfolgt nach der 1. Offenlage							
<b>Hinweise für die Genehmigungsplanung:</b>								

<b>Kreis(e):</b>	Main-Kinzig-Kreis							
<b>Kommune(n):</b>	Schlüchtern							
<b>Windhöflichkeit:</b> [140 m ü. Grund]	6,25 m/s							
<b>Flächengröße:</b>	15,40 ha							
<b>Kartenmaßstab:</b>	1:25000							
<b>Charakteristik:</b>	<p>Die Landschaft der Vorder- und Kuppenrhön (mit Landrücken) zeichnet sich durch ein abwechslungsreiches Landschaftsbild aus. Die breiten Basaltkuppen und die spitzen Basaltkegel sind besondere Merkmale der Kuppenrhön. Das insgesamt bewegte Relief wird auch durch die breiten Muldentäler der naturnahen Gewässerläufe von Sinn und Schmale Sinn mit charakteristischem Auengrünland geprägt. Charakteristisch für das Landschaftsbild sind Hecken und Feldgehölze an Mulden, Hohlwegen, Terrassenkanten und Lesesteinwällen. Die ruhige Erholung steht in dieser Landschaft im Vordergrund.</p>							
<b>Ergebnis SUP:</b>	<p><u>Wesentliche betroffene Schutzgüter:</u></p> <table border="0"> <tr> <td>15,4 ha Wald</td> <td>15,4 ha Geschützte Biotope</td> </tr> <tr> <td>15,4 ha Naturpark/Geopark</td> <td>15,4 ha Kaltluftstehungsgebiet</td> </tr> </table>		15,4 ha Wald	15,4 ha Geschützte Biotope	15,4 ha Naturpark/Geopark	15,4 ha Kaltluftstehungsgebiet		
15,4 ha Wald	15,4 ha Geschützte Biotope							
15,4 ha Naturpark/Geopark	15,4 ha Kaltluftstehungsgebiet							
<b>Hinweise zur SUP und weiteren Kriterien:</b>	<p><u>Artenschutz: Bewertung des Gesamt-Konfliktpotenzials:</u></p> <table border="0"> <tr> <td>7,0 ha</td> <td>gering</td> </tr> <tr> <td>8,4 ha</td> <td>mittel</td> </tr> <tr> <td>0 ha</td> <td>hoch</td> </tr> </table> <p>Detailbewertung zu Avifauna und Fledermäuse sind der artenschutzrechtlichen Bewertung zu entnehmen.</p>		7,0 ha	gering	8,4 ha	mittel	0 ha	hoch
7,0 ha	gering							
8,4 ha	mittel							
0 ha	hoch							
<b>Abwägung</b>	Erfolgt nach der 1. Offenlage							
<b>Hinweise für die Genehmigungsplanung:</b>								